4.6 ルート情報

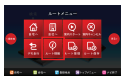

- ▸ ルート情報を選択します。

- ▸ 検索されたルート情報を表示します。

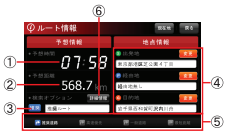

① 検索 したルートで走行時の予想時間を表示します。
② 検索 したルートで走行時の走行距離を表示します。
③ 検索 したルートでルートオプションを表示します。
④ 検索 したルートの出発地、経由地、目的地の情報を表示します。
⑤ ルートの検索オプションを変更します。
⑥ 検索 したルートの詳細情報を表示します。

ルート情報は現在検索したルートの全ての情報を一目で把握できる機能です。

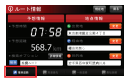

- ▸ 検索オプションは推奨、高速、一般、最短を選択することにより、該当ルートで再検索できます。

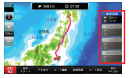

- ▸ ご希望のオプションを選択すると選択したオプションで再検索します。



- ▸ 詳細情報を選択して検索されたルートの主要地点情報が表示されます。

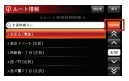

- ▸ リストの中で一つを選択した上、地図移動を選択します。



- ▸ 選択した地点の位置が表示されます。

ルートオプションの詳しい使い方は15ページの オプション変更をご参考ください。

4.7 ルート管理

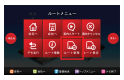

- ▸ ルート管理を選択します。

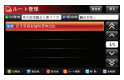

- ▸ 保存されたルートリストが表示されます。

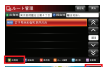

- ▸ ルートリストの中でルートを選択した上 、出発地ボタンを選択します。



- ▸ 選択したルートの出発地が地図画面に表示されます。
地図画面で戻るボタンを選択するとルート画面に戻ります。

出発地・経由地・目的地が表示された地図画面でクイックメニューを使って新しいルートを再検索できます。

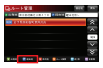

- ▸ ルートリストの中で必要なルートを選択した上、経由地ボタンを選択します。



- ▸ 選択したルートの経由地が地図に表示されます。

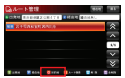

- ▸ ルートリストの中で必要なルートを選択した上、目的地ボタンを選択します。

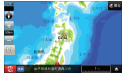

- ▸ 選択したルートの目的地が画面に表示されます。

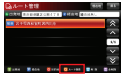

- ▸ ルートリストの中で必要なルートを選択した上、ルート検索ボタンを選択します。

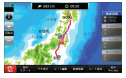

- ▸ 選択したルートのルート検索画面に移動します。

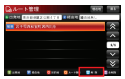

- ▸ ルートリストの中で削除したいルートを選択した上、削除ボタンを選択すると選択されたルートが削除されます。

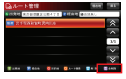

- ▸ 全削除ボタンを選択するとリスト中のルートがすべて削除されます。

4.8 ルート保存

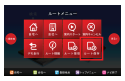

- ▸ ルート保存を選択すると選択したルートを保存します。

保存したルートはルート管理で確認できます。

---

5. 設定メニュー

- ▸ 設定メニューで走行画面の昼・夜モード変更、縮尺自動変更、サウンド設定、などが変更できます。

5.1 設定メニュー

- ▸ メニューの設定アイコンを選択すると設定メニューに移動します。

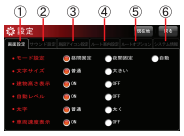

① 画面設定 − 地図画面の昼・夜モード変更、縮尺自動変更、建物の高さ表示、速度表示などの設定を変更する 画面設定画面に移動します。
② サウンド設定 − ナビの音量と リルート通知、効果音の有無設定を変更するサウンド設定画面に移動します。
③ 施設アイコン設定 − 地図に表示される施設物のアイコンを設定します。
④ ルート案内設定 − ルート案内設定 画面に移動します。
⑤ ルートオプション − ルートオプション&フェリー優先検索設定 画面に移動します。
⑥ システム情報 − システム情報 画面に移動します。

設定メニューで変更された内容は直ちに反映され、保存されます。

5.2 画面設定



- ▸ 画面設定を選択します。

- ▸ モード設定、文字サイズ、建物の高さ表示、自動レベル、太字、車両速度表示を設定する画面に移動します。

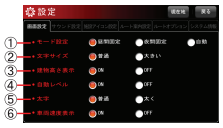

① モード設定 − 地図画面の表示モードを設定します。
② 文字サイズ設定 − 地図画面の文字サイズを設定します。
③ 建物の高さ設定 − 地図画面に表示される建物の高さ表示を設定します。
④ 自動レベル設定 − 走行案内の際、地図の縮尺の自動変更を設定します。
⑤ 文字の太さ設定 − 地図画面の文字の太さを設定します。
⑥ 車両速度設定 − 走行案内の際の車両速度表示の有無を設定します。

設定メニュー

○ モード設定

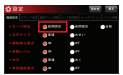
▸ モード設定の昼間設定を選択します。


▸ 走行画面が昼間モードに固定されます

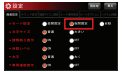
▸ モード設定の夜間設定を選択します。

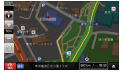
▸ 走行画面が夜間モードに固定されます。

設定メニュー

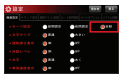
▸ モード設定を自動に選択します。


▸ 昼夜時間設定に移動します。昼間モードと夜間モードの自動変更時間を設定します。


▸ 設定された時間に自動に昼・夜モードに変更されます。

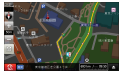

設定メニュー

○ 文字サイズ設定

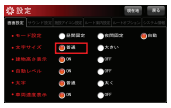
▸ 文字サイズの普通を選択します。

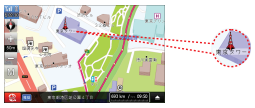
▸ 地図に表示される文字は普通のサイズで表示されます。

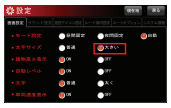
▸ 文字サイズの大きいを選択します。

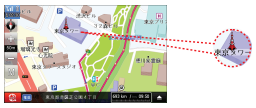
▸ 地図に表示される文字が大きく表示されます。

設定メニュー

○ 建物の高さ設定

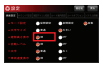
▸ 建物の高さ表示ONを選択します。


▸ 地図画面に建物が立体的に表示されます。


▸ 建物の高さ表示OFFを選択します。


▸ 地図画面に建物が平面的に表示されます。

３Dモードで案内する時は建物の高さは表示されません。

設定メニュー

○ 自動レベル設定

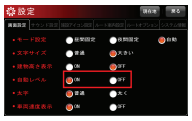
▸ 縮尺自動レベルをON、OFFします。

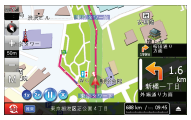
▸ 自動レベルをONすると走行画面で車の速度や方向情報によって縮尺が自動に変更されます。

自動レベルを選択しても走行中に縮尺を変更できます。

設定メニュー

○ 文字の太さ設定

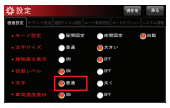
▸ 太字の普通を選択します。

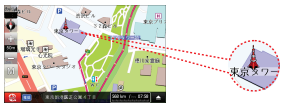
▸ 地図の文字が普通に表示されます。

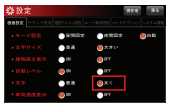
▸ 太字の太くを選択します。.

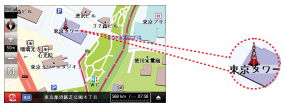
▸ 地図の文字が太く表示されます。

設定メニュー

○ 車両速度設定

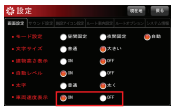
▸ 車両速度表示をON、OFFします。

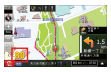
▸ 車両速度表示をONする（昼間）


▸ 車両速度表示をOFFする（昼間）

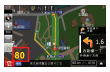
▸ 車両速度表示をONする（夜間）


▸ 車両速度表示をOFFする（夜間）

設定メニュー

5.3 サウンド設定


▸ 設定メニューのサウンド設定アイコンを選択します。

▸ サウンド設定画面

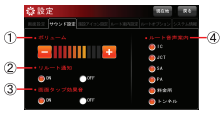

① ボリューム － ボリュームをコントロールします。

② リルート通知 － リルート時のサウンド通知をON・OFFします。

③ 画面タップ効果音 － タップ効果音をON・OFFします。

④ ルート音声案内 － ご希望の項目を選択すると音声で案内されます。

設定メニュー

5.4 施設アイコン設定

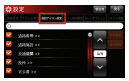
▸ 設定メニューの施設アイコン設定を選択します。

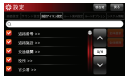
▸ 地図案内時のアイコンのグループリストが表示されます。



① 全体選択 － 該当グループ全体のアイコンを表示する場合、青色でチェックされます。
② 部分選択 － 該当グループのアイコンの中で一つ以上選択するが全体は選択しない場合、グレイ色でチェックされます。
③ 選択しない － 該当グループを選択しない場合はチェックは表示されません。
④ ページ移動 － ページの移動の際に使います。

設定メニュー

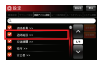
▸ 施設アイコンのグループリストの中の１つを選択します。

▸ 選択されたグループのアイコンリストが表示されます。

▸ 選択されたアイコンは走行案内の際、地図に表示されます。

▸ 走行案内時に表示されないアイコンを選択し、解除します。

▸ 選択解除されたアイコンは走行案内時に地図に表示されません。

設定メニュー

5.5 ルート案内設定


▸ 設定メニューのルート案内設定を選択します。


▸ 昼間と夜間の案内線を変更できます。




▸ 昼間案内線を選択すると昼間走行案内線が該当色で表示されます。




▸ 夜間案内線を選択すると夜間走行案内線が該当色で表示されます。

設定メニュー

5.6 ルートオプション

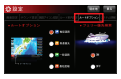
▸ 設定メニューのルートオプションを選択します。

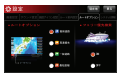
▸ ルートオプションを選択するとルートオプション画面へ移動します。

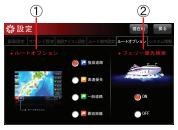

① ルートオプション － 推奨、高速、一般、最短のルートオプションを選択します。

② フェリー優先検索 － フェリー優先検索をON・OFFする。

○ ルートオプション

- 推奨道路：道路の種別、交差点数、車線数、方向などを優先して検索します。目的地まで他のルートより遠回りする場合があります。

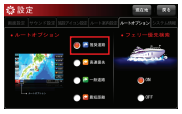

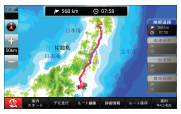

- 高速優先：高速道路を優先に検索します。

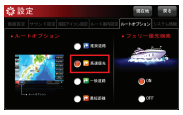

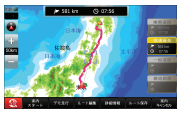

- 一般道路：一般道路を優先して検索します。

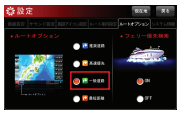

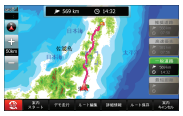

- 最短距離：最短ルートを検索します。

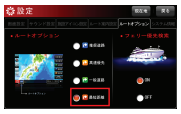

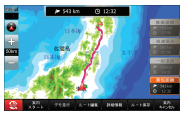

○ フェリー優先検索

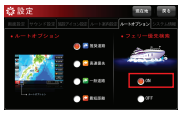

- フェリー優先検索を設定します。（ON）

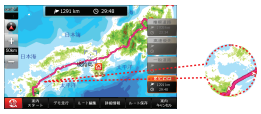

- フェリーでの最短距離を検索します。

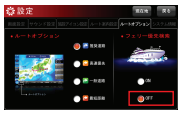

- フェリー優先検索を解除します。（OFF）

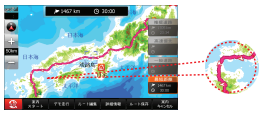

- フェリーを使わずに目的地まで行けるルートを検索します。

5.7 システム情報 先検索

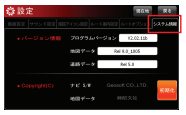

- 設定メニューのシステム情報を選択します。

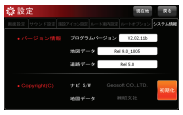

- システム情報画面へ移動します。

---

6. 付録

- 地図上の案内シンボルの説明です。

6.1 地図シンボル

	道路番号-都市高速	文	学校
	道路番号-国道	幼	幼稚園
	道路番号-都道府県道	育	保育園・保育所
IC	高速道路 IC・JCT		病院・診療所
SA	高速道路 SA・PA	H	ホテル・旅館
P	駐車場		銀行-みずほ
ETC	スマートIC		銀行-三菱東京U FJ
	鉄道駅		銀行-三井住友
	道の駅		銀行-りそな
	空港	¥	銀行-その他

	信号機		自然地形-山
	踏切		オートキャンプ場
	踏切(歩行者用)		海水浴場
	役所-都道府県庁		スキー場
	役所-市/特別区		ゴルフ場
●	役所-政令市区/町/村	●	観光地
⊗	官公署-警察署/交番		温泉
〒	官公署-郵便局		日帰り湯
火	官公署-消防署		公衆トイレ
⛩	神社		デパート
卍	寺院		アパート・マンション
EN	ガソリンスタンド-エネオス		コンビニ-スリーエフ

	ガソリンスタンド-出光興産		コンビニ-コミュニティストア
	ガソリンスタンド-コスモ	Cocol	コンビニ-ココストア
	ガソリンスタンド-昭和シェル		コンビニ-セーブオン
	ガソリンスタンド-JOMO		コンビニ-モンマート
Mobil	ガソリンスタンド-モービル		コンビニ-ポプラ
Esso	ガソリンスタンド-エッソ	コンビニ	コンビニ-その他
ゼネ	ガソリンスタンド-ゼネラル	ガスト	レストラン-ガスト
CYGNUS	ガソリンスタンド-キグナス	Denny's	レストラン-デニーズ
	ガソリンスタンド-九州石油	Royal Host	レストラン-ロイヤルホスト
	ガソリンスタンド-三井石油		レストラン-すかいらーく
	ガソリンスタンド-太陽石油	COCO'S	レストラン-ココス
	ガソリンスタンド-ホクレン	CASA	レストラン-カーサ

	ガソリンスタンド-その他		レストラン-ジョナサン
7	コンビニ-セブンイレブン		レストラン-バーミヤン
	コンビニ-ローソン	すき家	レストラン-すき家
FM	コンビニ-ファミリーマート		レストラン-その他
D	コンビニ-デイリーヤマザキ		ファーストフード-モスバーガー
K	コンビニ-サークルK	M	ファーストフード-マクドナルド
	コンビニ-サンクス	KFC	ファーストフード-ケンタッキー
MINI STOP	コンビニ-ミニストップ		ファーストフード-ロッテリア
	コンビニ-ホットスパー		ファーストフード-ミスタードーナツ
	コンビニ-セイコーマート		ファーストフード-その他
am pm	コンビニ-ampm		

6.2 案内アイコンリスト

	左側進入		左側一番目進入
	左側二番目進入		右側進入
	右側一番目進入		右側二番目進入
P	経由地近所	G	目的地近所
	中高架道路進入		直進方向高架道路進入
	右側高架道路進入		左側高架道路進入
	中地下車道進入		直進方向地下車道進入
	右側地下車道進入		左側地下車道進入
	高架道路左側わき道		高架道路右側わき道
	地下車道左側わき道		地下車道右側わき道
↑	直進	IC	高速道路インタチェンジ
JCT	高速道路分岐点	PA	高速道路駐車区域

SA	高速道路 サービスエリア	IC JCT	IC/JCT 同時出現
	トンネル	TG	高速道路トールゲート
	右側に進入 してUターン		左側に進入 してUターン
	Uターン		Pターン
	Qターン		左折
	左側に車線変更		右側に車線変更
	ロータリー 1時方向		ロータリー 2時方向
	ロータリー 3時方向		ロータリー 4時方向
	ロータリー 5時方向		ロータリー 6時方向
	ロータリー 7時方向		ロータリー 8時方向
	ロータリー 9時方向		ロータリー 10時方向
	ロータリー 11時方向		ロータリー 12時方向

6.3 高速道路案内アイコンリスト

ETC	スマートIC		九州石油
	トイレ		昭和シェル石油
	ショッピング	ECO	天然ガスエコステーション
	レストラン		太陽石油
CAFE	カフェー	Esso	エッソ
	ティーサービス	キグ	キグナス石油
〒	郵便ポスト		ジャパンエナジー
	ベビーコーナー	ゼネ	東燃ゼネラル石油
	コインシャワー（シャワールーム ）	EN	新日本石油
P	ハイウェー オアシス		出光興産
i	インフォメーション	Mobil	エクソンモービル

コンビニ	コンビニ		
	ファーストフード		
	ベーカリー		
	ファックス		
¥	キャッシュコーナー		
	お風呂、温泉		
H	ホテル向		
	カーエネクス（carenex）		
	コスモ石油		

---

7. 地図使用許諾

データを使用するにあたって、以下の地図許諾文字列をマニュアルに記載願います。

7.1.1 地図データ

・この地図の作成に当たっては、国土地理院長の承認を得て、同院発行の1万分の1地形図を使用したものである。（測量法第30条に基づく成果使用承認 平22業使 第24-M009817号）

・この地図の作成に当たっては、国土地理院長の承認を得て、同院発行の2.5万分の1地形図を使用しました。（測量法第30条に基づく成果使用承認 平22業使 第25-M011390号）

・この地図の作成に当たっては、国土地理院長の承認を得て、同院発行の5万分の1地形図を使用しました。（測量法第30条に基づく成果使用承認 平22業使 第26-M009825号）

・この地図の作成に当たっては、国土地理院長の承認を得て、同院発行の20万分の1地勢図を使用しました。（測量法第30条に基づく成果使用承認 平22業使 第27-M009833号）

・この地図の作成に当たっては、国土地理院長の承認を得て、同院発行の100万分の1日本、50万分の1地方図及び数値地図500万（総合）を使用しました。
（測量法第30条に基づく成果使用承認 平22業使 第28-M029664号）

・この地図の作成に当たっては、国土地理院長の承認を得て、同院発行の数値地図500万（総合）を使用しました。（測量法第30条に基づく成果使用承認 平21業使 第559号）

7.1.2 道路データ

・この地図の作成に当たっては、財団法人日本デジタル道路地図協会発行の全国デジタル道路地図データベースを使用しました。（測量法第44条に基づく成果使用承認 10-129P）

7.1.3 著作権表示

・ⓒ財団法人日本デジタル道路地図協会
・ⓒ株式会社昭文社
・『電話番号データは日本ソフト販売株式会社の「Bellemax(R)」（2010年3月現在）のデータに基づき作成しています』
※「Bellemax」は登録商標ですのでマーク（マルR）を付けて下さい。

7.2 注意事項

地図データを使用する際の注意事項

・データベース作成時点の関連で、表示される地図が現状と異なることがありますのでご了承ください。
・内容には万全を期しておりますが、道路標識などの交通規制情報も予告なく変更される事がありますので、すべて現地の通行規制や標識に従って運転願います。
・いかなる形式においても著作権者に無断でこのデータの全部または一部を複製し、利用することを固く禁じます。

93p

94p

95p

96

표3

표4